



**COMUE LYON SAINT-ETIENNE (COMUE)**

**Ancienne Chaufferie du campus de la Doua  
10 Avenue Albert EINSTEIN  
VILLEURBANNE 69100**

**Démantèlement de l'ancienne chaufferie**

## **Dossier de Demande de Permis de Démolir - Ind B**



<b>Section parcellaire</b>	<b>AE</b>
<b>Parcelle</b>	<b>0007</b>
<b>Superficie parcelle</b>	<b>6 484 m<sup>2</sup></b>
<b>S bâtie à démanteler/démolir</b>	<b>200 m<sup>2</sup></b>

**Octobre 2025**



**COMUE LYON SAINT-ETIENNE (COMUE)**

**Ancienne Chaufferie du campus de la Doua**

**10 Avenue Albert EINSTEIN**

**VILLEURBANNE 69100**

**Démantèlement de l'ancienne chaufferie**

**DOSSIER DE DEMANDE DE PERMIS DE DEMOLIR**

**BORDEREAU DES PIECES – Ind B**

- Demande de permis de démolir (Formulaire Cerfa N°13405\*13) – 6 pages
- Pièces obligatoires annexées :
  - **PD1** – Plan de situation du terrain selon art. R451.2 a) du Code de l'Urbanisme – 1 page
  - **PD2** – Plan de masse des constructions à démolir selon art. R451.2 b) du Code de l'Urbanisme – 1 page
  - **PD3** – Planches de photographies des bâtiments à démolir selon art. R451.2 c) du Code de l'Urbanisme – 1 page
  - 4- Représentations complémentaires vues en Coupes - Source TVK - 1 pages

# Demande de Permis de démolir

Ce document est émis par le ministère en charge de l'urbanisme.

- ① Depuis le 1<sup>er</sup> janvier 2022, vous pouvez déposer votre demande par voie dématérialisée selon les modalités définies par la commune compétente pour la recevoir.

**Ce formulaire peut se remplir facilement sur ordinateur avec un lecteur pdf.**

**Vous pouvez utiliser ce formulaire si :**

- vous démolissez totalement ou partiellement un bâtiment protégé ou situé dans un secteur où a été institué le permis de démolir.

Pour savoir précisément à quelle(s) formalité(s) est soumis votre projet, vous pouvez vous reporter à la notice explicative ou vous renseigner auprès de la mairie du lieu de votre projet ou vous rendre sur le service en ligne Assistance aux demandes d'autorisations d'urbanisme (AD'AU) disponible sur : [www.service-public.fr](http://www.service-public.fr)

**Cadre réservé à la mairie du lieu du projet**

P D

Dpt Commune Année N° de dossier

La présente déclaration a été reçue à la mairie

Cachet de la mairie et signature du receveur

le   /   /

**Dossier transmis :**

- ☐ à l'Architecte des Bâtiments de France  
☐ au Directeur du Parc National

## 1 Identité du demandeur<sup>[1]</sup>

① **Le demandeur indiqué dans le cadre ci-dessous sera le titulaire de la future autorisation.**

Si la demande est présentée par plusieurs personnes, indiquez leurs coordonnées sur la fiche complémentaire. Les décisions prises par l'administration seront notifiées au demandeur indiqué ci-dessous. Une copie sera adressée aux autres demandeurs, qui seront co-titulaires de l'autorisation.

### 1.1 Vous êtes un particulier

Nom

Prénom

Date et lieu de naissance : Date :   /   /

Commune :

Département :    Pays :

### 1.2 Vous êtes une personne morale

Dénomination

Raison sociale

N° SIRET

Type de société (SA, SCI...)

Représentant de la personne morale :

Nom

Prénom

[1] Vous pouvez déposer une demande si vous êtes dans un des quatre cas suivants : vous êtes propriétaire du terrain ou mandataire du ou des propriétaires ; vous avez l'autorisation du ou des propriétaires ; vous êtes co-indivisaire du terrain en indivision ou son mandataire ; vous avez qualité pour bénéficier de l'expropriation du terrain pour cause d'utilité publique.

## 2 Coordonnées du demandeur

Adresse : Numéro :  Voie :

Lieu-dit :

Localité :

Code postal :      BP :    Cedex :

Téléphone :           Indicatif pour le pays étranger :

Adresse électronique :

@

Si cette personne habite à l'étranger :

Pays :  Division territoriale :

☐ J'accepte de recevoir à l'adresse électronique communiquée les réponses de l'administration et notamment par lettre recommandée électronique ou par un autre procédé électronique équivalent les documents habituellement notifiés par lettre recommandée avec accusé de réception.

## 3 Localisation du (ou des) terrain(s)

**i** Les informations et plans (voir liste des pièces à joindre) que vous fournissez doivent permettre à l'administration de localiser précisément le (ou les) terrain(s) concerné(s) par votre projet.  
Le terrain est constitué de l'ensemble des parcelles cadastrales d'un seul tenant appartenant à un même propriétaire.

**Adresse du (ou des) terrain(s)**

Numéro :  Voie :

Lieu-dit :

Localité :

Code postal :

**Références cadastrales<sup>[2]</sup> :**

**i** Si votre projet porte sur plus de 3 parcelles cadastrales, veuillez renseigner une ou plusieurs annexes Références cadastrales complémentaires.

Préfixe :    Section :   Numéro :     Superficie de la parcelle cadastrale (en m<sup>2</sup>) :

Préfixe :    Section :   Numéro :     Superficie de la parcelle cadastrale (en m<sup>2</sup>) :

Préfixe :    Section :   Numéro :     Superficie de la parcelle cadastrale (en m<sup>2</sup>) :

**Superficie totale du terrain (en m<sup>2</sup>)<sup>[3]</sup> :**

[2] En cas de besoin, vous pouvez vous renseigner auprès de la mairie.

[3] La superficie totale est l'addition de la superficie de chaque parcelle désignée dans le présent document et les annexes Références cadastrales complémentaires.

## 4 Travaux de démolition

Date(s) approximative(s) à laquelle le ou les bâtiments dont la démolition est envisagée ont été construits :

☐ Démolition totale      ☐ Démolition partielle

En cas de démolition partielle, veuillez décrire les travaux qui seront, le cas échéant, effectués sur les constructions restantes :

Nombre de logements démolis :

## 5 Informations pour l'application d'une législation connexe

### Indiquez si votre projet :

- porte sur une installation, un ouvrage, des travaux ou une activité (IOTA) soumis à déclaration Loi sur l'eau en application des articles L. 214-1 et suivants du code de l'environnement ☐ Oui ☐ Non
- porte sur des travaux soumis à autorisation environnementale en application du L. 181-1 du code de l'environnement ☐ Oui ☐ Non
- fait l'objet d'une dérogation au titre du L. 411-2 4° du code de l'environnement (dérogation espèces protégées) ☐ Oui ☐ Non
- porte sur une installation classée soumise à enregistrement en application de l'article L. 512-7 du code de l'environnement ☐ Oui ☐ Non

- relève de l'article L. 632-2-1 du code du patrimoine (avis simple de l'architecte des Bâtiments de France pour les antennes-relais et les opérations liées au traitement de l'habitat indigne) ☐ Oui ☐ Non
  - a déjà fait l'objet d'une demande d'autorisation ou d'une déclaration au titre d'une autre législation que celle du code de l'urbanisme ☐ Oui ☐ Non
- Précisez laquelle :

### Indiquez également si votre projet :

 Informations complémentaires

- ☐ se situe dans le périmètre d'un site patrimonial remarquable
- ☐ se situe dans les abords d'un monument historique

- ☐ porte sur un immeuble inscrit au titre des monuments historiques

## 9 Engagement du (ou des) demandeurs

J'atteste avoir qualité pour demander la présente autorisation.  
Je certifie exacts les renseignements fournis.

À

Fait le   /   /

Signature du (des) demandeur(s)

### Dans le cadre d'une saisine par voie papier

Votre demande doit être établie en quatre exemplaires et doit être déposée à la mairie du lieu de démolition.

Vous devrez produire :

- un exemplaire supplémentaire, si votre projet se situe dans le périmètre d'un site patrimonial remarquable ou se voit appliquer une autre protection au titre des monuments historiques ;

- un exemplaire supplémentaire, si votre projet se situe dans un site classé, un site inscrit ou une réserve naturelle ;
- deux exemplaires supplémentaires, si votre projet se situe dans un cœur de parc national.

## Traitements des données à caractère personnel

Conformément au Règlement (UE) 2016/679 relatif à la protection des personnes physiques à l'égard du traitement des données à caractère personnel et à la libre circulation des données et à la loi

n° 78-17 du 6 janvier 1978 relative à l'informatique, aux fichiers et aux libertés modifiée, vous disposez d'un droit d'accès et de rectification.


### 1 Traitement des données à des fins d'instruction de la demande d'autorisation

Vos données recueillies seront transmises aux services compétents pour l'instruction de votre demande. Pour toute information, question ou exercice

de vos droits portant sur la collecte et le traitement de vos données à des fins d'instruction, veuillez prendre contact avec la mairie du lieu de dépôt de votre dossier.

### 2 Traitements à des fins de mise en œuvre et de suivi des politiques publiques basées sur la construction neuve et de statistiques

Vos données à caractère personnel sont traitées automatiquement par le Service des données et études statistiques (SDES), service statistique ministériel de l'énergie, du logement, du transport et de l'environnement rattaché au Ministère en charge de l'urbanisme, à des fins de mise en œuvre et de suivi des politiques publiques basées sur la construction neuve et de statistiques sur le fondement des articles R. 423-75 à R. 423-79 du code de l'urbanisme.

Pour toute information complémentaire, vous devez vous reporter à l'arrêté du 16 mars 2021 relatif au traitement automatisé des données d'urbanisme énumérées à l'article R. 423-76 du code de l'urbanisme dénommé « SITADEL » au ministère en charge de l'urbanisme, présent sur le site Légifrance à l'adresse suivante\* .

Concernant SITADEL, vous pouvez exercer vos droits d'accès et de rectification auprès du délégué à la protection des données (DPD) du ministère en charge de l'urbanisme :

• à l'adresse suivante :

[rgpd.bacs.sdes.cgdd@developpement-durable.gouv.fr](mailto:rgpd.bacs.sdes.cgdd@developpement-durable.gouv.fr) ou [dpd.daj.sg@developpement-durable.gouv.fr](mailto:dpd.daj.sg@developpement-durable.gouv.fr)

Attention, si votre question concerne le traitement de vos données à des fins d'instruction, veuillez vous reporter au 1).

Si vous estimez que vos droits ne sont pas respectés, vous pouvez faire une réclamation auprès de la Commission Nationale Informatique et Libertés (CNIL), à partir de son formulaire de contact <https://www.cnil.fr/fr/plaintes>.

---

\* <https://www.legifrance.gouv.fr/jorf/id/JORFTEXT000043279929>

## Bordereau de dépôt des pièces jointes à une demande de permis de démolir

- ❶ Cocher les cases correspondant aux pièces jointes à votre demande et reporter le numéro correspondant sur la pièce jointe.

Pour toute précision sur le contenu exact des pièces à joindre à votre demande, vous pouvez vous référer à la liste détaillée qui vous a été fournie avec le formulaire de demande et vous renseigner auprès de la mairie ou du service départemental de l'État chargé de l'urbanisme.

**Cette liste est exhaustive et aucune autre pièce ne peut vous être demandée.**

Dans le cadre d'un dépôt par voie papier, vous devez fournir selon les cas quatre ou cinq exemplaires de la demande et des pièces qui l'accompagnent [Art. R423-2 b) du code de l'urbanisme].<sup>[4]</sup>

### 1 Pièces obligatoires pour tous les dossiers

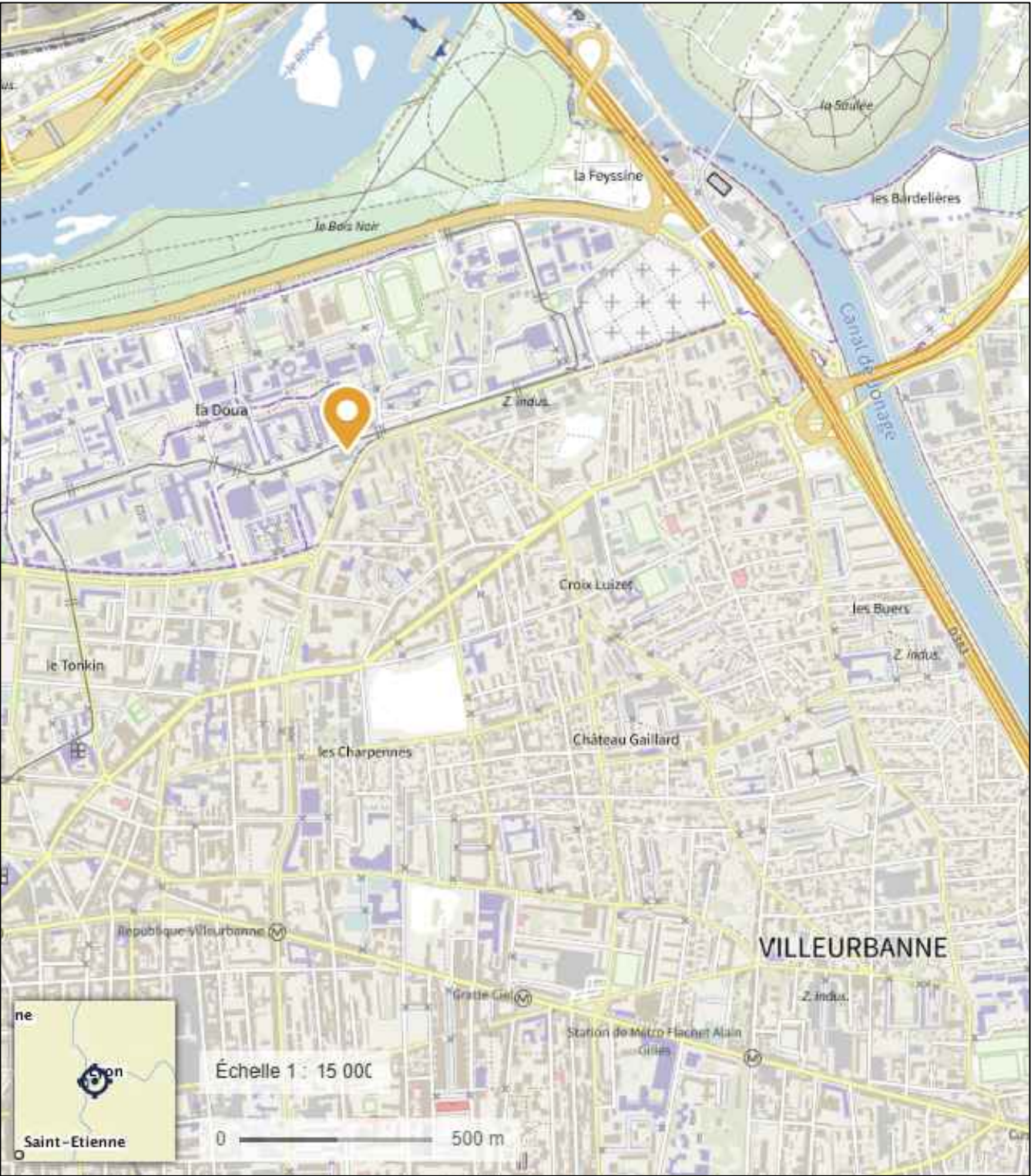
Pièce	Nombre d'exemplaires à fournir uniquement dans le cadre d'une saisine par voie papier
<input type="checkbox"/> PD1. <b>Un plan</b> de situation du terrain [Art. R. 451-2 a) du code de l'urbanisme]	1 exemplaire par dossier
<input type="checkbox"/> PD2. <b>Un plan</b> de masse des constructions à démolir ou s'il y a lieu à conserver [Art. R. 451-2 b) du code de l'urbanisme]	1 exemplaire par dossier
<input type="checkbox"/> PD3. <b>Une photographie</b> du ou des bâtiments à démolir [Art. R. 451-2 c) du code de l'urbanisme]	1 exemplaire par dossier

### 2 Pièces à joindre selon la nature et/ou la situation du projet

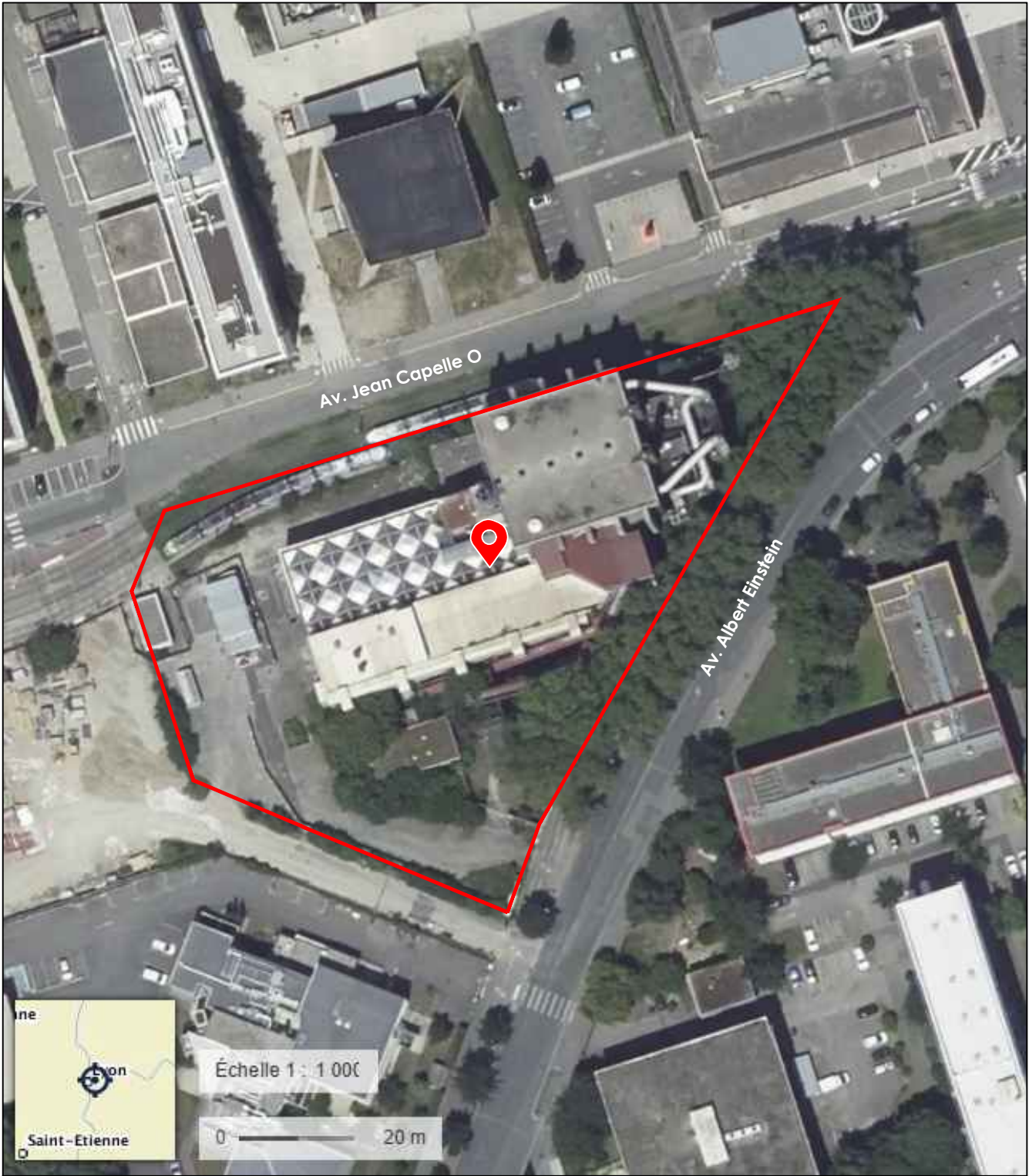
Pièce	Nombre d'exemplaires à fournir uniquement dans le cadre d'une saisine par voie papier
<b>Si votre projet porte sur la démolition d'un bâtiment inscrit au titre des monuments historiques :</b>	
<input type="checkbox"/> PD4. <b>Une notice</b> expliquant les raisons pour lesquelles la conservation du bâtiment ne peut plus être assurée [Art. R. 451-3 a) du code de l'urbanisme]	1 exemplaire par dossier
<input type="checkbox"/> PD5. <b>Des photographies</b> des façades et toitures du bâtiment et de ses dispositions intérieures [Art. R. 451-3 b) du code de l'urbanisme]	1 exemplaire par dossier
<b>Si votre projet porte sur la démolition partielle d'un bâtiment inscrit au titre des monuments historiques :</b>	
<input type="checkbox"/> PD8. <b>Le descriptif</b> des moyens mis en œuvre pour éviter toute atteinte aux parties conservées du bâtiment [Art. R. 451-3 c) du code de l'urbanisme]	1 exemplaire par dossier
<b>Si votre projet de démolition est situé dans le périmètre d'un site patrimonial remarquable ou dans les abords des monuments historiques :</b>	
<input type="checkbox"/> PD9. <b>Le descriptif</b> des moyens mis en œuvre pour éviter toute atteinte au patrimoine protégé [Art. R. 451-4 du code de l'urbanisme]	1 exemplaire par dossier

[4] Se renseigner auprès de la mairie.







 : Localisation de l'ancienne chaufferie de la Daou (69)



 : Vue aérienne du site de l'ancienne chaufferie à démanteler

<u>Ouvrage :</u> Ancienne Chaufferie du Campus de la Doua 10 Av. Albert Einstein, 69100 Villeurbanne		<u>Maître d'ouvrage :</u>  Université de LYON Communautés d'universités et établissements (comUE) 92, rue Pasteur 69361 LYON cedex 07		<u>Bureau d'études :</u>  34 Rue du 35ÈME Régiment d'Aviation, 69500 Bron Tel : 04.37.24.21.00 E-mail : Ingeos-lyon@ingeos.fr		
<u>N° de plan :</u> <b>PD1 - Ind B</b>	<u>Titre :</u> PLAN DE SITUATION IGN	<u>Echelle :</u> -	<u>Format :</u> A3	<u>N° de projet :</u> D6127-23	<u>Date :</u> 22/09/2025	

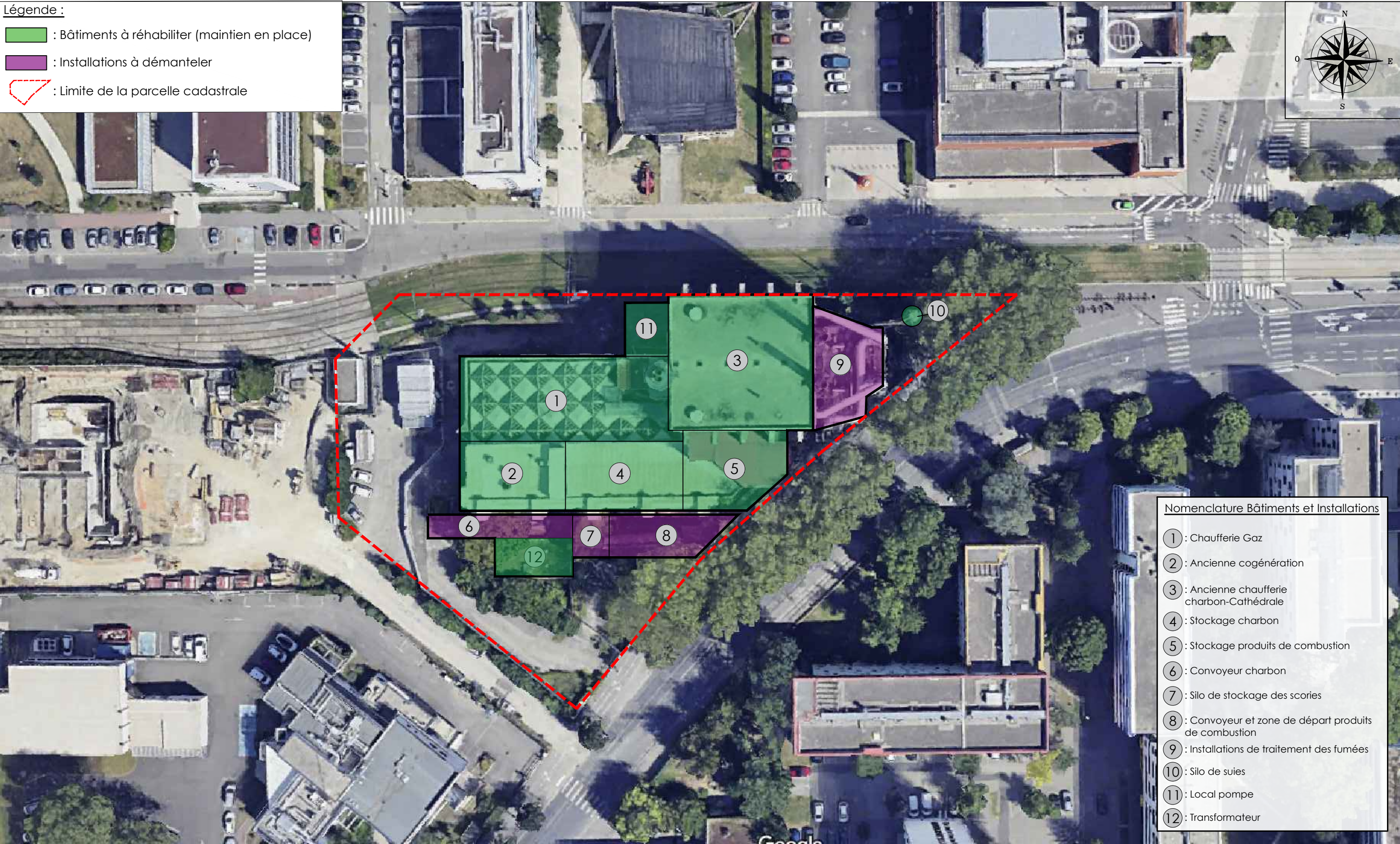


Légende :

: Bâtiments à réhabiliter (maintien en place)

: Installations à démanteler

: Limite de la parcelle cadastrale

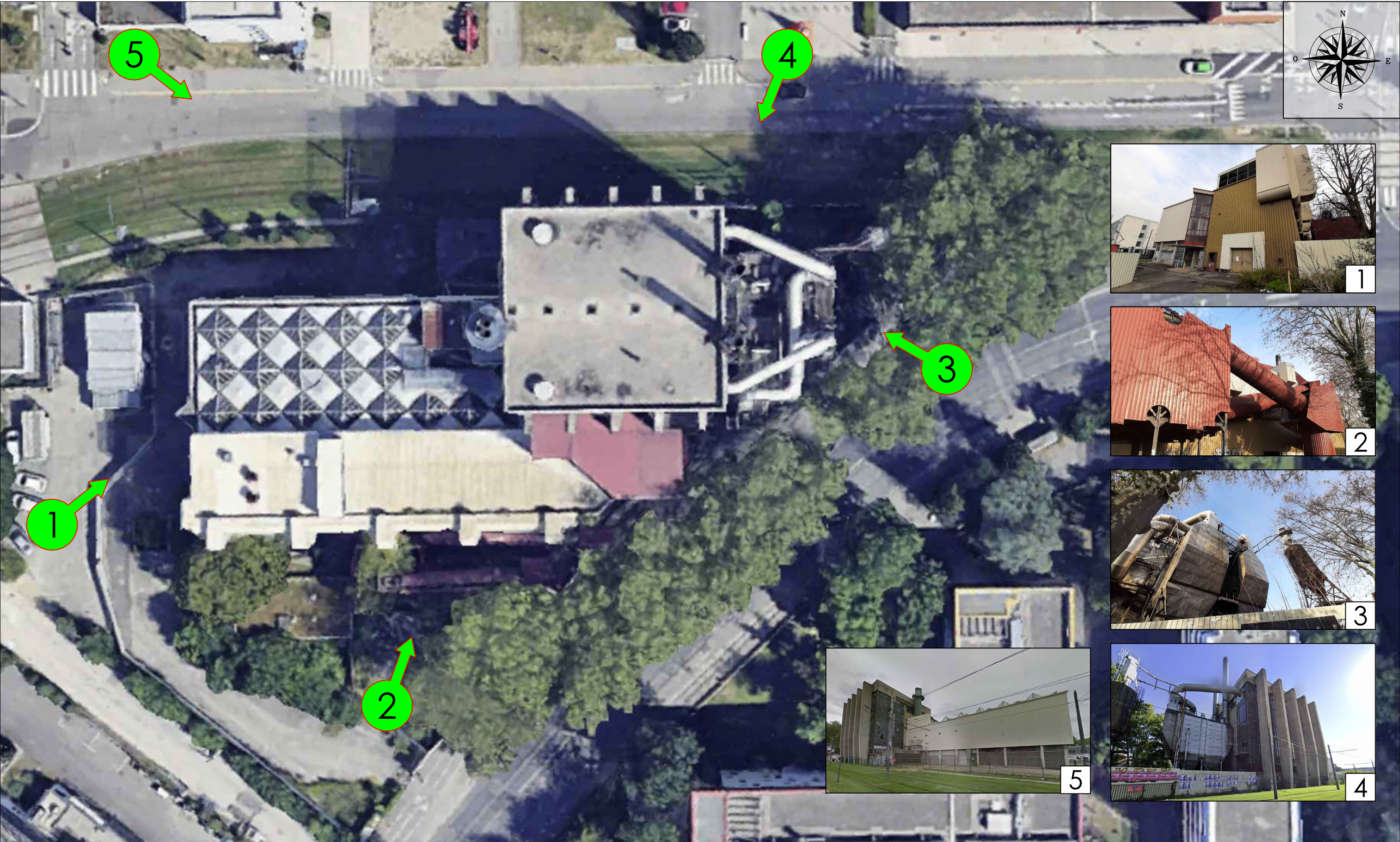


Nomenclature Bâtiments et Installations

- ① : Chaufferie Gaz
- ② : Ancienne cogénération
- ③ : Ancienne chaufferie charbon-Cathédrale
- ④ : Stockage charbon
- ⑤ : Stockage produits de combustion
- ⑥ : Convoyeur charbon
- ⑦ : Silo de stockage des scories
- ⑧ : Convoyeur et zone de départ produits de combustion
- ⑨ : Installations de traitement des fumées
- ⑩ : Silo de suies
- ⑪ : Local pompe
- ⑫ : Transformateur

<u>Ouvrage :</u> Ancienne Chaufferie du Campus de la Doua 10 Av. Albert Einstein, 69100 Villeurbanne		<u>Maître d'ouvrage :</u> <div><div>Université de LYON Communautés d'universités et établissements (comUE) 92, rue Pasteur 69361 LYON cedex 07</div></div>		<u>Bureau d'études :</u> <div><div>34 Rue du 35ÈME Régiment d'Aviation, 69500 Bron</div><div>Tel : 04.37.24.21.00 E-mail : Ingeos-lyon@ingeos.fr</div></div>	
<u>N° de plan :</u> <b>PD2 - Ind B</b>	<u>Titre :</u> Plan de masse des bâtiments à démanteler et à démolir	<u>Echelle :</u>	<u>Format :</u> A3	<u>N° de projet :</u> D6127-23	<u>Date :</u> 22/09/2025





<u>Ouvrage :</u> Ancienne Chaufferie du Campus de la Doua 10 Av. Albert Einstein, 69100 Villeurbanne		<u>Maître d'ouvrage :</u>  Université de LYON Communautés d'universités et établissements (comUE) 92, rue Pasteur 69361 LYON cedex 07		<u>Bureau d'études :</u>  34 Rue du 35ÈME Régiment d'Aviation, 69500 Bron Tel : 04.37.24.21.00 E-mail : Ingeos-lyon@ingeos.fr	
<u>N° de plan :</u> <b>PD3 - Ind B</b>	<u>Titre :</u> Planche de photographies des bâtiments à démanteler à démolir	<u>Echelle :</u>	<u>Format :</u> A3	<u>N° de projet :</u> D6127-23	<u>Date :</u> 22/09/2025